



Randonnée sur la montagne de Vuache - Jeudi 15 juin 2023


Il est 7 heures et 6 adhérents du GFB partent en direction du village d'Arcine en Savoie, 2 autres nous y rejoindront directement. Ce village peut-être plus connu aussi par son appellation Arcine-Clarfond est tout proche de la sortie Eloise après Bellegarde sur Valserine. Beau fixe pour la météo et la température se fait déjà agréable. A l'entrée d'Arcine un nouveau parking nous tend les bras. Il n'est pas positionné sur les cartes. Nous ne savons pas exactement où il se trouve et notre départ de randonnée se fait par supposition. Mais c'est la bonne et nous commençons par grimper fortement sur quelques centaines de mètres avant d'aborder une partie plus tranquille qui va nous conduire aux « Grandes Chises » puis à Vovray.



Le pas tranquille que nous adoptons nous fait arriver à Chaumont et nous profitons pour en visiter l'église. Elle est ouverte ce qui n'est pas forcément le cas dans nos villages.



Les ruines d'un ancien château nous dominant.



Dorénavant il nous faut prendre de la hauteur puisque notre prochain objectif est le sommet du mont Vuache. De 600 mètres d'altitude nous devons passer à 1112 mètres pour une distance d'environ 4 kilomètres. La montée n'est pas régulière, quelques faux-plats et quelques coups de montée très raide. Un arrêt technique retarde 2 randonneurs et bien évidemment au premier changement de direction ils ne suivent pas le même sentier que les autres. Plusieurs coups de téléphone plus tard, merci les nouvelles techniques, tout le monde se retrouve pour finir l'ascension en traversant de beaux

champs de fleurs et arriver au magnifique cairn du sommet du Vuache.



Il est midi, pique-nique ou pas pique-nique ? tel est notre dilemme. Pas pique-nique, nous continuons donc jusqu'au prochain point de vue qui nous permet d'admirer le lac Léman et son jet d'eau, la chaîne des monts du Jura mais l'atmosphère n'est pas assez claire pour discerner la sphère de la Dôle, nous ne faisons que la deviner. La proximité de l'aéroport Genève Cointrin fait défiler, et entendre, un nombre important d'avions.



Après chocolats, gâteaux, diverses douceurs, café, c'est reparti par une succession de montées et descentes pour rejoindre le « rocher Blanc » puis le « Golet du Pey* ». Les sentiers sont bien tracés et suffisamment confortables. Petit arrêt près de la cabane des chasseurs du « Golet du Pey » pour mieux repartir vers Arcine en suivant le chemin rural dit du reposoir au château d'Arcine. Même pentu l'amorce de cette sente se laisse parcourir facilement. Ce ne sera pas le cas très longtemps. Un peu plus loin, des branches ou même des petits arbres l'encombrent, puis il disparaît car emporté par les intempéries. Il faut rester extrêmement attentif, heureusement le sol est sec car la glissade est interdite, chacun passe à son allure. Enfin, une pente moins inclinée et la sente est à nouveau en bon état. Ouf !!! Nous

atteignons rapidement le château d'Arcine puis le village lui-même et retrouvons nos véhicules.

Très belle randonnée de 21,5 kilomètres avec une dénivelée de 950 mètres pour randonneurs confirmés au pied sûr.

** Les crêtes nord du Vuache jusqu'au « Golet du Pey » constituent une importante voie de migration des oiseaux à l'automne et au printemps. Essentiellement pour les rapaces comme les buses variables, les bondrées apivores (spécialistes du vol à voile qui pompent, montent en spirale, tirent vers le sud, perdant lentement de l'altitude puis prennent l'ascendance suivante), les milans noirs, les milans royaux, les éperviers d'Europe... (source wikipedia et LPO).*